

INFORME DIARIO DE MONITOREO DE MEDIOS*

*Vigilancia basada en eventos de interés epidemiológico mediante el monitoreo de medios abiertos de comunicación locales y nacionales.

Reporte de eventos:

Amenaza	Tema	Medio	Fecha	Resumen	Liga	Prioridad
Biológico	Casos Covid-19	El sol de Cuernavaca	17 febrero 2021	Con corte al 14 de febrero, Cuernavaca registró alrededor de 18 mil casos de Covid-19, de acuerdo a datos del Comité Municipal de Contingencia Covid-19 (CMCC-19), el cual ha comenzado a visitar diversos puntos de gran afluencia de personas en la ciudad, a fin de avalar que se siguen respetando los protocolos sanitarios.	https://www.elsoldecuernavaca.com.mx/local/cuernavaca-registro-alrededor-de-18-mil-casos-covid-19-7873398.html	Bajo
Biológico	Efectividad de las vacunas vs Covid-19	El sol de Cuernavaca	16 febrero 2021	En los últimos estudios realizados por los Centros para el Control y la Prevención de las Enfermedades de Estados Unidos (CDC) , se ha demostrado que tener inmunidad por la vacunación protege contra la hospitalización por Covid-19, causada principalmente por las variantes alfa y delta.	https://www.elsoldecuernavaca.com.mx/doble-via/salud/cuanto-dura-la-infeccion-por-covid-19-si-estoy-vacunado-y-otras-cifras-que-prueban-que-fue-la-mejor-decision-7873469.html	Bajo
Biológico	Casos activos Covid-19	Diario de Morelos	16 febrero 2021	La Secretaría de Salud Morelos informa que a la fecha en Morelos se han estudiado 291 mil 963 personas, de las cuales se han confirmado 62 mil 861 con coronavirus COVID-19; 488 están activas y se han registrado 5 mil 147 defunciones.	https://www.diariodemorelos.com/noticias/solo-n-menos-de-500-casos-activos-de-covid19-en-morelos	Bajo
Biológico	Falta de agua potable en el ALM	Lo de Hoy	16 febrero 2021	A tres semanas de que les fue suspendido el servicio de agua potable, comerciantes del mercado Adolfo López Mateos, amenazaron con salir a las calles y protestar por esta situación que está ocasionando graves problemas a los locatarios , pero también a quien diariamente acude a realizar sus compras a esta nave comercial.	https://morelos.lodeho.com.mx/estado/2022/02/16/7907/amenaza-n-comerciantes-del-mercado-alm-con-salir-las-calles	Bajo
Biológico	Casos acumulados Covid-19	La Unión	16 febrero 2021	La Secretaría de Salud informó este miércoles en un comunicado que a la fecha en Morelos se han estudiado 291 mil 963 personas, de las cuales se han confirmado 62 mil 861 con coronavirus covid-19; 488 están activas y se han registrado cinco mil 147 defunciones.	https://launion.com.mx/morelos/avances/noticias/200068-en-morelos-62-861-casos-confirmados-acumulados-de-covid-19-y-5-147-decesos.html	Bajo
Biológico	Falta de agua potable en el ALM	La Unión	16 febrero 2021	Asimismo señaló que, en medio de una emergencia sanitaria, la falta de agua podría generar un mayor riesgo para la población.	https://launion.com.mx/morelos/avances/noticias/200030-denuncian-comerciantes-del-mercado-alm-que-llevan-tres-semanas-sin-agua-potable.html	Bajo



<http://ssm.gob.mx>



Servicios de Salud Morelos



@MorelosSalud

Callejón Borda N°3 Col. Centro C.P. 62000
Teléfono (777) 312 62 31 / 314 33 36 ext. 222

**Calle Gómez Azcárate No. 205, Col. Lomas de la Selva
C.P. 62270, Cuernavaca, Morelos. Tel.: 777 102 25 56**

INFORME DE RIESGOS METEOROLOGICOS

Fuente: Servicio Meteorológico Nacional de México, CONAGUA.

SE PRONOSTICAN LLUVIAS PUNTUALES FUERTES EN VERACRUZ Y PUEBLA, RACHAS DE VIENTOS FUERTES CON TOLVANERAS EN EL NOROESTE Y NORTE DEL TERRITORIO NACIONAL ASÍ COMO SURADA EN EL LITORAL DEL GOLFO DE MÉXICO

Para hoy, el **frente frío núm. 30** se desplazará sobre el noreste y parte del oriente del territorio nacional, ocasionando chubascos en Hidalgo, Querétaro y San Luis Potosí (este) y lluvias puntuales fuertes con descargas eléctricas en Veracruz y Puebla (norte). Por la mañana, antes del paso de dicho frente, un **sistema de alta presión** en el Golfo de México ocasionará viento de componente sur (surada) con rachas de 60 a 80 km/h y posibles tolvánicas en Nuevo León y Tamaulipas, y rachas de 60 a 70 km/h en costas del norte y centro de Veracruz. La masa de aire frío que impulsa al frente frío núm. 30 originará nuevo descenso de temperatura y fuertes rachas de viento en el norte y noreste de México, así como **evento de "Norte" muy fuerte** en las costas de Tamaulipas y fuerte en el norte de Veracruz en horas de la noche y madrugada del viernes. Por otro lado, **una vaguada polar** se localizará sobre el noroeste del país, ocasionando lluvias aisladas y probabilidad de lluvia engelante en Chihuahua. Por último, la entrada de humedad del Océano Pacífico y Mar Caribe en interacción con **un canal de baja presión** en el centro del país y **otro** en el sureste, originarán lluvias aisladas en el centro, sur y sureste del país, incluyendo a la Península de Yucatán con descargas eléctricas en zonas de Michoacán, Guerrero y Oaxaca.

Heladas: Baja California, Sonora, Chihuahua, Coahuila, Nuevo León, San Luis Potosí, Zacatecas, Durango, Aguascalientes, Jalisco, Guanajuato, Hidalgo, Puebla, Tlaxcala, Estado de México, Ciudad de México y **Morelos**.

Pronostico de Temperaturas Máximas:

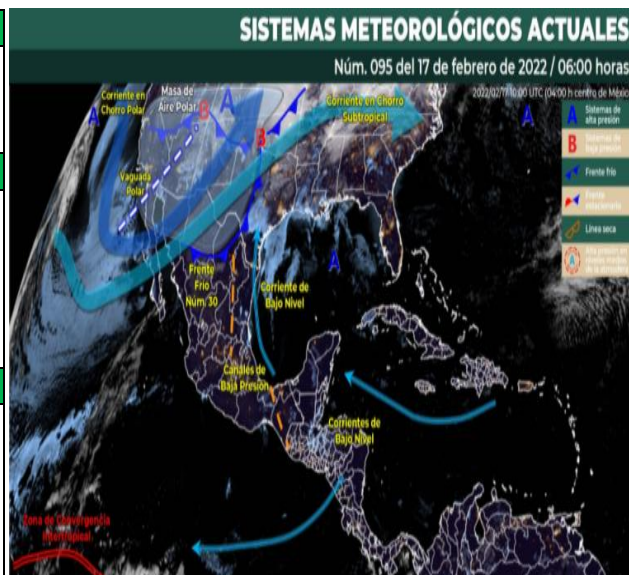
Temperaturas máximas de 30 a 35 °C: Sinaloa (costa), Estado de México (suroeste), **Morelos (sur)**, Hidalgo (norte), Puebla (suroeste), Tabasco, Campeche, Yucatán y Quintana Roo.

Pronostico de Temperaturas Mínimas:

Temperaturas mínimas de 0 a 5 °C: zonas montañosas de Baja California Sur, Sinaloa, Tamaulipas, San Luis Potosí, Aguascalientes, Jalisco, Michoacán, Guanajuato, Querétaro, Hidalgo, Veracruz, Puebla, Tlaxcala, Ciudad de México, **Morelos** y Oaxaca.

Pronostico en región Mesa Central:

Cielo medio nublado a nublado con lluvias puntuales fuertes en Puebla (norte), chubascos en Querétaro e Hidalgo y lluvias aisladas en Tlaxcala. Ambiente de frío a muy frío con bancos de niebla y heladas al amanecer en sierras. Viento de dirección variable de 15 a 30 km/h con rachas de 50 a 60 km/h en Guanajuato.



<http://ssm.gob.mx>



Servicios de Salud Morelos



@MorelosSalud

Callejón Borda N°3 Col. Centro C.P. 62000
 Teléfono (777) 312 62 31 / 314 33 36 ext. 222

Calle Gómez Azcárate No. 205, Col. Lomas de la Selva
C.P. 62270, Cuernavaca, Morelos. Tel.: 777 102 25 56

INFORME DE MONITOREO VOLCÁNICO Y SISMOLÓGICO

Fuente: Servicio Sismológico Nacional, UNAM. / Centro nacional de Prevención de Desastres (CENAPRED)-SEGOB, SENEAM-SCT y NOAA.

En las últimas 24 horas, mediante los sistemas de monitoreo del **volcán Popocatepetl**, se detectaron **50 exhalaciones de baja intensidad, acompañadas de vapor de agua y gas**. Durante la elaboración de este reporte **se observó una ligera emisión de gases volcánicos con dirección Este Noreste(ENE).**


NIVEL DE ALERTA	SEMAFORO	AMARILLO-FASE 2	RECOMENDACIONES PARA LA FASE AMARILLO FASE 2
	Incremento de actividad: <ul style="list-style-type: none"> • Pluma de vapor de agua y gas • Ligera caída de ceniza en áreas cercanas • Caída de fragmentos incandescentes • Crecimiento y destrucción de domos de lava • Posibilidad de flujos piroclásticos por explosiones • Flujos de lodo o escombros de corto alcance 		<ol style="list-style-type: none"> 1. Continuar con el radio de seguridad de 12 km, por lo que la permanencia en esa área no está permitida. 2. Controlar el tránsito entre Santiago Xalitxintla y San Pedro Nexapa, vía Paso de Cortés. 3. A las autoridades de Protección Civil, mantener sus procedimientos preventivos, de acuerdo con sus planes operativos. 4. A la población se le recomienda elevar la atención a los avisos de las autoridades de su localidad y se exhorta a no acercarse al volcán, y mucho menos al cráter. 5. Mantenerse fuera de cañadas ante posibles flujos de lodo, principalmente en temporada de lluvias.

PRONOSTICO DE CAIDA DE CENIZA

En caso de una exhalación de ceniza volcánica, **el pronóstico de trayectoria hacia el noreste**, (simulando exhalación cada hora en las próximas 6 horas) a su paso por la zona oeste, centro-norte y noreste del estado de Puebla; zona suroeste, centro, norte y noreste del estado de Tlaxcala; zona centro-norte del estado de Veracruz y algunas sobre el Golfo de México, **para las primeras 12 horas de pronóstico** (14:00 a las 02:00 hora local). Posteriormente para las últimas 12 horas de pronóstico, (02:00 a las 14:00 hora local del día siguiente), las trayectorias continuarán sobre la zona centro-norte del estado de Veracruz y otras sobre el Golfo de México.



SIN PRONOSTICO DE CAIDA DE CENIZA PARA EL ESTADO

SISMOS	<p>Se registró sismo de magnitud de 4.1 grados Richter, a las 01:27:22 hrs con localización del epicentro a 88 km al noroeste de San Fernando, Tamaulipas.</p> <p>NO PERCIBIDO EN EL ESTADO DE MORELOS.</p>	
	REPORTE DE DAÑOS A LA POBLACION	
PROTECCIÓN CIVIL	Sin reporte de daños a la población ni a la infraestructura en salud.	



<http://ssm.gob.mx>



Servicios de Salud Morelos



@MorelosSalud

Callejón Borda N°3 Col. Centro C.P. 62000
Teléfono (777) 312 62 31 / 314 33 36 ext. 222

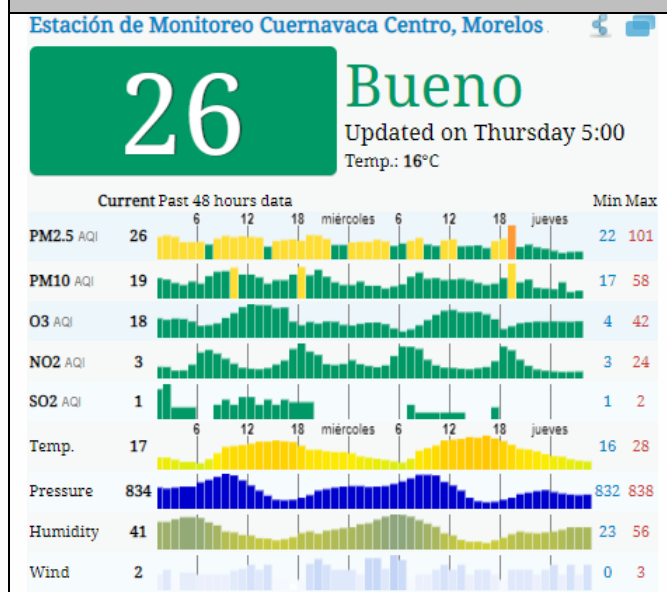
**Calle Gómez Azcárate No. 205, Col. Lomas de la Selva
C.P. 62270, Cuernavaca, Morelos. Tel.: 777 102 25 56**

INFORME DE TEMPERATURAS Y CALIDAD DEL AIRE

Fuente: Comisión Estatal de Agua (CEAGUA)

ICA	CALIDAD DEL AIRE	RECOMENDACIONES A LA POBLACIÓN
0-50	Buena	No se anticipan impactos a la salud cuando la calidad del aire se encuentra en este intervalo.
51-100	Moderada	Las personas extraordinariamente sensitivas deben considerar limitación de los esfuerzos físicos excesivos y prolongados al aire.
101-150	Dañina a la salud de los grupos sensitivos	Los niños adultos activos, y personas con enfermedades respiratorias tales como el asma, deben evitar los esfuerzos físicos excesivos y prolongados al aire.
151-200	Dañina a la salud	Los niños adultos activos, y personas con enfermedades respiratorias tales como el asma, deben evitar los esfuerzos físicos excesivos y prolongados al aire libre; las demás personas, especialmente los niños, deben limitar los esfuerzos excesivos y prolongados al aire libre.
201-300	Muy dañina a la salud	Los niños adultos activos, y personas con enfermedades respiratorias tales como el asma, deben evitar todos los esfuerzos excesivos al aire libre; las demás personas, especialmente los niños, deben limitar los esfuerzos físicos excesivos al aire libre.
300+	Arriesgado	

CALIDAD DEL AIRE CUERNAVACA, MORELOS.

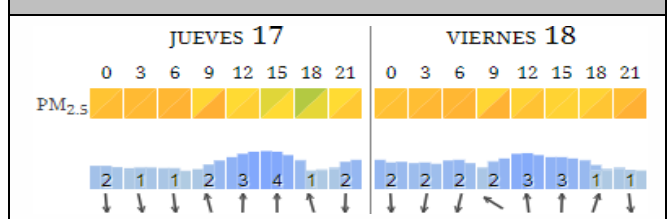


PRONOSTICO DE TEMPERATURAS POR MUNICIPIO

Municipio	Min.	Max.	Municipio	Min.	Max.
Amacuzac	11°	34°	Tepalcingo	14°	32°
Cuautla	12°	28°	Ayala	15°	32°
Jiutepec	12°	28°	Huitzilac	04°	20°
Temixco	13°	33°	Tepoztlán	10°	29°
Tlaltizapan	12°	32°	Zacualpan	12°	25°
Axochiapan	13°	33°	Tlalquitenango	13°	35°
Cuernavaca	10°	27°	Puente de Ixtla	11°	34°
Jojutla	15°	36°			

Elaboró: Enrique Hernández Hidrometeorólogo

PRONOSTICO DE LA CALIDAD DEL AIRE



TEMPERATURAS MAXIMAS Y MINIMAS, ÚLTIMAS 24 HRS

Mínimas	Máximas
Huitzilac 04° 20°	Tlaquitenango 13° 35°
Tetela del Volcán 08° 22°	Jojutla 15° 36°
Totolapan 10° 24°	Axochiapan 13° 33°
Ocuituco 10° 24°	Zacatepec 16° 34°



<http://ssm.gob.mx>



Servicios de Salud Morelos



@MorelosSalud

Callejón Borda N°3 Col. Centro C.P. 62000
 Teléfono (777) 312 62 31 / 314 33 36 ext. 222

Calle Gómez Azcárate No. 205, Col. Lomas de la Selva
 C.P. 62270, Cuernavaca, Morelos. Tel.: 777 102 25 56



MORELOS
2018 - 2024

**SERVICIOS
DE SALUD**

Fecha: 17 febrero del 2022
Semana Epidemiológica: 07
Área: Coordinación de Vigilancia Epidemiológica, **UIES.**

INFORME DE MONITOREO EPIDEMIOLÓGICO

Fuente: Jurisdicciones Sanitarias del estado de Morelos.

JURISDICCION SANITARIA I:

- SIN EVENTOS EXTRAORDINARIOS.

JURISDICCION SANITARIA II:

- SIN EVENTOS EXTRAORDINARIOS.

JURISDICCION SANITARIA III:

- SIN EVENTOS EXTRAORDINARIOS.



<http://ssm.gob.mx>



Servicios de Salud Morelos



@MorelosSalud

Callejón Borda N°3 Col. Centro C.P. 62000
Teléfono (777) 312 62 31 / 314 33 36 ext. 222

**Calle Gómez Azcárate No. 205, Col. Lomas de la Selva
C.P. 62270, Cuernavaca, Morelos. Tel.: 777 102 25 56**